



# TRIPPER

#F05

Olga

FREE!

Nekupuj zajíce v pytli!

# PRAHA



**POJĎ SI  
HRÁT VEN!**

**NAJDI  
POKLAD**



HRY BEZ MOBILU  
telefon nechte v kapse

Velká dobrodružná  
hra pro velké i malé

Téma



Poklad

Obtížnost



Snadná

Trvání



2 hod.

Délka



3,4 km

Počet úkolů



21

S kočárkem



Ano

Vozíčkáři



Ano

# PRAHA

NAJDI  
POKLAD

Ukončete výstup a nástup, dveře se zavírají. Příští stanice – Jiřího z Poděbrad.

Jak jste jistě poznali, vydáte se dnes po stopách pokladu, který je ukryt na jedné ze stanic pražského metra. Indicie, které vás k pokladu dovedou, jsme poschovávali na významných a zajímavých místech pražských Vinohrad. K tomu ještě vyluštit tajenku a poklad je váš!

**Hodně štěstí přeje váš TRIPPER tým**



Datum:



Čas startu:



Čas dokončení:



Počasí:



Účastníci výpravy



.....

.....

.....

.....

.....

# NEŽ ZAČNETE HLEDAT POKLAD

## POTŘEBUJETE:

- propisku nebo fixu
- dobrou náladu
- chuť si hrát
- parťáka co umí číst
- parťáka co umí psát
- mobil schovaný hluboko (velice hluboko) v kapse
- žádnou mapu či navigaci

... a to je vše!

## JAK POUŽÍVAT TRIPPER

1. Najdi si start
2. Vydej se na cestu
3. Postupuj podle hracího plánu
4. Splň všechny úkoly
5. Najdi poklad

Myšlenkou výletu je hledání, objevování a s tím i související bloudění. Nenajdete-li nějaký bod či indicii hned, nevěste hlavu a pokračujte v cestě.

Pokud nepůjde indicii vyluštit nebo si nebudete vědět rady, nezoufejte. Nejprve zkontrolujte aktualizaci výletu na [www.trippershop.cz](http://www.trippershop.cz) (viz. QR kód dole) nebo nám zavolejte na tel.: 608 975 563

**Nezapomeň, že výsledek hry  
není žádná hmotná věc,  
ale hlavně zábava!**





## STANICE METRA

1. Florenc B/C
2. Hlavní nádraží C
3. Muzeum A/C
4. I.P. Pavlova C
5. Vyšehrad C
6. Karlovo náměstí B
7. Národní třída B
8. Náměstí Republiky B
9. Můstek A/B
10. Staroměstská A
11. Náměstí Míru A
12. Flora A
13. Jiřího z Poděbrad A

## TAJENKA

1	2	3	4	5	6	7	8	9	10	11
---	---	---	---	---	---	---	---	---	----	----

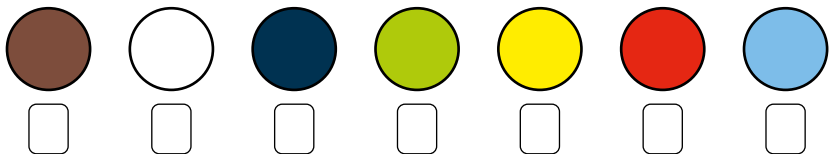

Pořadové číslo zbylé stanice a tajenku použijte jako heslo pro vstup do Tajné sekce na našem webu [www.tripper.cz](http://www.tripper.cz) ke stažení pamětního diplomu. Heslo vždy zadávejte bez mezer, diakritiky a malými písmeny, např. „53. Kolbabova“ a „Čočka“ jako „53cocka“.

**Děkujeme, že jste strávili volný čas s výletem TRIPPER, a budeme se na vás těšit příště u dalšího velkého dobrodružství.**





# TRIPPER JUNIOR



Podle úkolů zjistíte čísla barev. Během cesty vám napoví ikonka našeho žabáka FROGGIHO. Obrázek potom vybarvíte podle čísel, vyfotíte a fotku nám zašlete na adresu [soutez@tripper.cz](mailto:soutez@tripper.cz) spolu s křestním jménem dítěte.



## START

#01

Start je na rohu Mánesovy ulice a nám. Jiřího z Poděbrad.

**Přejeme šťastnou cestu!**



## ÚKOL

#05

Zde umístěná pamětní deska odkazuje na oběti německé okupace. Křestní jména zde uvedených osob začínají na stejné písmeno jako jedna ze stanic metra. Barvu stanice vám napoví třetí slovo třetího řádku textu počítáno odspodu.



## TRASA

#02

Najděte žlutý dům s dravým ptákem na štítu domu.



## ÚKOL

#06

Počáteční písmeno názvu města, kde zemřel ředitel školy, запиšte do tajenky na šestou pozici.



## ÚKOL

#03

Ze zdi domu na vás shlíží jedna známá historická osobnost. První písmeno druhého řádku nápisu pod bustou vám určí barvu stanice a první písmeno třetího řádku je zároveň prvním písmenem jednoho slova v názvu stanice. Tu vyškrtněte.



## JUNIOR

#07

Jakou barvu má tabulka s číslem 1438? Spojte tuto barvu s číslem 5.



## TRASA

#04

Čelem k domu se dejte vpravo a zahněte vpravo po přechodu pro chodce na druhou stranu ulice. Dejte se vpravo po obvodu parku, kolem kašny k přechodu pro chodce u tramvajové zastávky. Přejděte na druhou stranu ulice a najděte dům č. 1438/70.



## TRASA

#08

S pamětní deskou po levici dojděte na křižovatku a odbočte vlevo. Na další křižovatce zahněte vpravo a na další křižovatce (světelné) se zastavte.



## ÚKOL

#09

Na jednom z rohových domů naleznete pamětní desku s bustou osobnosti. Počáteční písmeno jejího povolání je shodné s prvním písmenem jedné ze stanic. Barvu pak určí první písmeno druhého slova prvního řádku textu.



## TRASA

#13

Zády k bustě umělce přejděte po přechodu pro chodce ulici a zahněte vpravo na další přechod, po kterém přejděte. Vstupte do parku. Dojděte k soše na obrázku.



## ÚKOL

#10

Poslední písmeno křestního jména je zároveň posledním písmenem tajenky.



#14



## VÍTE, ŽE...

#11

... pražské metro ročně využije téměř 500 milionů pasažérů, což znamená, že každý den všechny linky obslouží průměrně přes 1,4 milionu cestujících?

*zdroj: DPP*



## ÚKOL

#15

Text pod stuhou ukryvá letopočet a název záložny. První písmeno názvu záložny je shodné s prvním písmenem názvu jedné ze stanic.



## JUNIOR

#12

S pravici k bustě zahněte za roh domu vpravo a přejděte k budově s vlajkami, kde sídlí vysoká škola. Jakou barvu mají desky se zkratkou ADI? Spojte tuto barvu s číslem 3. Vraťte se zpět k bustě umělce.



## JUNIOR

#16

Jakou barvu získala socha za dlouhá desetiletí, co tady stojí? Spojte tuto barvu s číslem 2.





## TRASA

#17

Zády k čelní straně památníku dojděte na konec parku a přejděte silnici k velké budově na druhé straně ulice. Zastavte se pod MDCCCXCVI.



## VÍTE, ŽE...

#21

... všechny trasy metra celkem měří přes 65 kilometrů a najdeme zde na 61 stanic, z čehož 3 jsou přestupní? Nejdelší a na stanice nejpočetnější je trasa B, jejíž délka je takřka 26 kilometrů a má 24 stanic.

*zdroj: DPP*



## ÚKOL

#18

Na velké pamětní desce vám první slovo posledního řádku textu odhalí další stanici k vyškrtnutí. Zároveň poslední písmeno celého textu zapište na čtvrtou pozici v tajence.



## TRASA

#22

Pokračujte v původním směru ulicí vzhůru kolem Madony a na první křižovatce odbočte vpravo. Zastavte se u domu na obrázku.



## TRASA

#19

S budovou po levici dojděte na křižovatku a přejděte rovně po přechodu pro chodce. Zde se zastavte.



## ÚKOL

#20

Co mají společného 11, 13 a 14? Poslední písmeno správné odpovědi je prvním písmenem názvu stanice. Barva pod 11, 13 a 14 je barvou stanice.



## ÚKOL

#24

Křestní jméno a příjmení zde připomínané osobnosti mají stejné počáteční písmeno. To zapište na první pozici v tajence.



## ÚKOL

#25

V textu o hrdinovi запиšte

**1. písmeno 1. slova**

**3.P 3.S**

**4.P 3.S**

**2.P 7.S**

**1.P 8.S**

A už víte, co vyškrtnout.



## VÍTE, ŽE...

#29

... jako první byla v polovině roku 1974 do provozu uvedena trasa C, která měla v té době pouhých devět stanic? Následovala trasa A v roce 1978 a trasa B v 1985. V přípravách je realizace stavby trasy D.

*zdroj: DPP*



## TRASA

#26

S odpovědí po levé ruce dojdete na křižovatku a dejte se vpravo. Na další křižovatce pokračujte rovně přes silnici do parku. Zahněte vlevo k velké budově. Zastavte se u uměleckého díla s postavou člověka.



## TRASA

#30

Projděte kolem sochy v původním směru a zahněte po 10 m vlevo dolů po schodech k silnici (kočárky a vozičkáři se vrátí 20 m zpět a obejdou po chodníku). Přejděte po přechodu na druhou stranu ulice a zahněte vpravo. Dojdete ke dvěma králům po levé straně.



## ÚKOL

#27

Součet sudých číslic na prvním schodu minus součet sudých číslic na třetím schodu určí pořadové číslo stanice k vyškrtnutí.

Třetí písmeno nápisu na druhém schodu pak запиšte do tajenky na třetí pozici.



## ÚKOL

#31

Nad dvěma okny v prvním patře je nápis bez letopočtu, jehož předposlední písmeno запиšte na devátou pozici v tajence.



## FOTO

#28

Vyfoťte se s uměleckým dílem, u kterého se nacházíte.

Soutěžní fotografii nám zašlete na email **soutez@tripper.cz** a vyhrajte výlet zdarma, tričko nebo další skvělé ceny.



## JUNIOR

#32

Jakou barvu mají písmena Assyrských králů? Spojte tuto barvu s číslem 4.





## TRASA

#33

S oběma panovníky po levici pokračujte ulicí a na druhé křižovatce zahněte vpravo a přejděte po přechodu na stranu parku. Vydejte se vlevo směrem do parku. Zastavte u velké sochy.



## VÍTE, ŽE...

#37

... nehlouběji položená stanice je Náměstí Míru a nachází se celých 53 metrů pod povrchem? Najdeme zde současně také nejdelší eskalátor, který je dlouhý přes 87 metrů.

zdroj: DPP



## ÚKOL

#34

Na podstavci sochy je text o několika řádcích. Třetí písmeno posledního řádku textu запиšte do tajenky na sedmou pozici.



## TRASA

#38

S kolonádou po pravici pokračujte rovně mezi stánky s občerstvením, kolem dětského hřiště po levici a dojděte k silnici. Přejděte po přechodu a vstupte do ulice – pozor ať vás tady nesešvihají!



## TRASA

#35

S čelní stranou sochy po levici jděte asi 20 metrů a zahněte prostřední cestou vzhůru do kopce. Pokračujte rovně a na třetí křižovatce zahněte vpravo. Následně se nadruhé křižovatce dejte vlevo. Poté pokračujte stále rovně a dojděte na začátek kolonády.



## ÚKOL

#39

V ulici najdete modrobílou čtyřku a u ní pamětní desku. Druhé a čtvrté písmeno z povolání Mirka a druhé, čtvrté a páté písmeno z povolání Adolfa vám dohromady a správně poskládané napoví, jakou stanici máte vyškrtnout.



#36



## JUNIOR

#40

Jakou barvu má podklad pamětní desky? Spojte tuto barvu s číslem 6.





## TRASA

#41

Čelem vzad a vraťte se zpět k přechodu pro chodce a přejděte na stranu parku. Dejte se ale vlevo a první odbočkou vpravo do parku. První odbočkou zahněte vlevo a najděte sochu dívky s obručí.



## TRASA

#45

S domem po pravici se dejte první odbočkou vpravo. Pokračujte ulicí rovně a za první křižovatkou hledejte pod nohama stopu minulosti po pravé straně ulice.



## ÚKOL

#42

Předposlední písmeno ve zde uvedeném jménu autora je shodné s posledním písmenem názvu jedné ze stanic.



## VÍTE, ŽE...

#46

... největší vzdálenost mezi dvěma stanicemi je přes 2700 metrů a jedná se o trasu mezi stanicemi Kobylisy a Nádraží Holešovice? Naopak nejkratší je vzdálenost mezi stanicemi Muzeum a Hlavní nádraží a to 425 metrů.

*zdroj: DPP*



## TRASA

#43

Za zády dívky se nachází ulice, která nese jméno hudebního skladatele připomínajícího osvěžující salát. Dojděte k modrobílé osmičce v této ulici.



## ÚKOL

#47

Křestní jméno paní Katzové začíná na písmeno, které označuje linku metra, na které můžete vyškrtnout poslední stanici.



## ÚKOL

#44

Pod nohama žen je zmínka o autorovi, který byl sochařem. Třetí písmeno jeho příjmení запиšte do tajenky na 10. pozici.



## TRASA

#48

Pokračujte v původním směru na první křižovatkou, přejděte rovně přes přechod a na protějším domě uvidíte pamětní desku.



## ÚKOL

#49

Nejčastěji se vyskytující písmeno ve třetím slově třetího řádku запиšte do tajenky na druhou pozici.



## TIP NA CESTU

#53

Projdete-li kulaté náměstíčko v původním směru rovně, dorazíte k Žižkovskému televiznímu vysílači.

[www.towerpark.cz](http://www.towerpark.cz)



## TRASA

#50

S deskou po pravici zahněte vpravo za roh domu a pokračujte rovně na kruhové náměstí. Zde hledejte na zdi domu vzpomínku na poslední měsíc v kalendáři.



## VÍTE, ŽE...

#54

... metro je na celkem čtyřech místech postaveno pod hladinou řeky Vltavy? První podjezd pražského metra pod Vltavou, umístěný v hloubce 14 metrů pode dnem řeky, vznikl na trase A mezi stanicemi Malostranská a Staroměstská.

*zdroj: DPP*



## ÚKOL

#51

Tato připomínka se váže ke 40. výročí jedné události, které se zúčastnil Václav Havel. Najděte ve druhém řádku textu slovo, které má nad svými písmeny nejvíce háčků, čárek a kroužků. Pokud je takových slov více, pak vyberte to nejkratší. Z něj запиšte do tajenky na osmou pozici předposlední písmeno.



## TRASA

#55

S prosincem po pravici pokračujte dále a zahněte první odbočkou vpravo. Na konci ulice se zastavte u posledního domu na levé straně ulice s orlem nad vstupními dveřmi.



## JUNIOR

#52

Jakou barvu mají písmena nápisu předchozího úkolu? Spojte tuto barvu s číslem 1.



## ÚKOL

#56

Najděte zmínku o roku výstavby. Druhé písmeno druhého řádku textu se pak v jedné ze zbývajících stanic vyskytuje častěji než v té druhé. U které se vyskytuje méně často, tu stanici vyškrtněte.



## JUNIOR

#57

Jakou barvu mají dveře tohoto domu? Spojte tuto barvu s číslem 7.



## VÍTE, ŽE...

#61

... od listopadu 2013 byl každou sobotu do souprav metra řazen „komunikační vagon“, v němž cestující měli mít možnost seznámit se a případně navázat vztahy? Seznamovací vagon byl řazen do souprav metra minimálně do konce prázdnin 2014, v průběhu prázdnin 2014 byl zařazován denně.

*zdroj: metrop Praha.eu*



## TRASA

#58

Přejděte ke kostelu uprostřed náměstí.



## CÍL

#62

Gratuluje k úspěšnému dokončení dnešní trasy a budeme se těšit brzy na viděnou.

**Váš TRIPPER tým**



#59



# TRIPPER



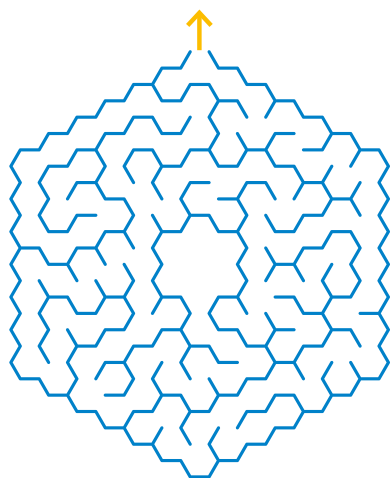
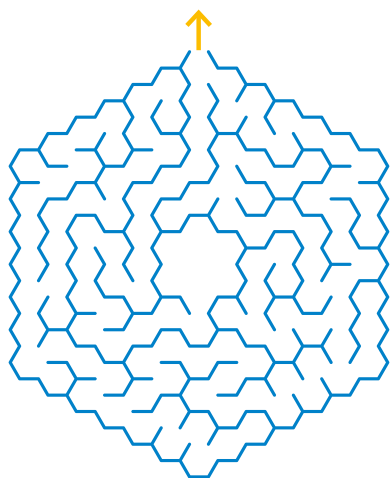
## ÚKOL

#60

Na budově kostela je umístěna pamětní deska zmiňující oddpešana. Sedmé písmeno pátého řádku textu zapište na pátou pozici tajenky.



# UNIKNI Z LABYRINTU



T-CARDS

[www.sbirejkarty.cz](http://www.sbirejkarty.cz)

Cestuj Hledej  
Sbírej Vyměňuj

**Turistické  
sběratelské  
karty**





# TRIPPER



**Další výlety  
TRIPPER najdete  
po celé České  
republice**

[www.tripper.cz](http://www.tripper.cz)

**POJĎ SI  
HRÁT  
VEN!**



# TRIPPER

Pokud se vám dnešní hra líbila, mrkněte na další na našem webu.



**MÁME PRO VÁS  
PŘIPRAVENY  
DALŠÍ SKVĚLÉ  
VÝLETY**



**VÍCE NA  
WWW.TRIPPER.CZ**

V době vytvoření byla tato trasa průjezdná/schůdná a umožňovala úspěšné dokončení výletu. Za pozdější změny na trase nenese vydávatel žádnou odpovědnost.

**Každý účastník tohoto výletu jej podniká na své vlastní riziko a zodpovědnost a je povinen dbát pravidel silničního provozu a právního řádu dané země, ve které se právě nachází.**

Tato publikace je jak v části, tak v celku autorským dílem. Vyhradní práva na veškeré materiály jsou majetkem Mgr. O. Bubeníčka. Všechna práva vyhrazena. Žádná část této publikace, není-li uvedeno jinak, v celku ani v části nesmí být kopírována nebo jinak reprodukována bez výslovného souhlasu Mgr. O. Bubeníčka. Veškeré zobrazené fotografie jsou chráněny autorským zákonem. Tuto publikaci vydal Mgr. O. Bubeníček (IČO 49088441).



Tísňová linka 112



www.tripper.cz



info@tripper.cz



+420 608 975 563